

CIRCUITO MINEIRO DE TREKKING DE REGULARIDADE






























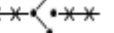









Categoria
**INICIANTES
TREKKERS**

11/11/2018
BELO HORIZONTE
Parque das Mangabeiras

APOIO:



Realização: **BH360°**

LEGENDA		
 PORTAL	 ORIGEM	 POSIÇÃO EXATA
 CAMINHO	 DIREÇÃO A SEGUIR	 RAMIFI- CAÇÃO
 BÚSSOLA	 PERIGO	 ÁRVORE
 COQUEIRO	 PINHEIRO	 BAMBÚZAL
 MOITA	 TRONCO CAIDO	 ÁRVORE CAÍDA
 CHARCO, BREJO	 H2O ÁGUA	 RIO, RIACHO
 PONTE	 PINGUELA	 CONSTRU- ÇÃO
 CERCA	 PEDRA	 PORTEIRA, PORTÃO
 POSTE	 CRUZEIRO	 PLACAS
 IGREJA	 TELA	 PASSA UM
 MATA- BURRO	 ESCADA	 VALA
 BARRANCO	 CUPINZEIRO	 TOCO
 MURO	 CLAREIRA	 EROSÃO

INFORMAÇÕES

Para que a prova ocorra tranquilamente, sem acidentes, incidentes ou qualquer impacto é importante que as equipes respeitem o regulamento e as orientações dadas na planilha.

As áreas acessadas durante a prova, são autorizadas previamente, exclusivamente para o evento e não podem ser utilizadas novamente sem autorização dos proprietários.

Siga a X ° significa que a equipe deve andar nesta direção ignorando trilhas, caminhos ou obstáculos até encontrar a próxima referência. Ao encontrar um Pc de placa (sem a presença humana) aperte o botão vermelho uma vez e em seguida, faça a conexão do chip e aguarde os três bipes. Retire o chip e continue a prova normalmente; caso ocorra algum problema com a conexão do chip a equipe deverá apertar o botão vermelho na máquina novamente, registrar o número da equipe no painel da máquina e apertar ENTER e continue a prova normalmente, assim que chegar comunique a organização da prova.

BH360°



INCENTIVO AO
ESPORTE



Ao encontrar um Pc virtual a equipe deve informar a distância total em metros a partir do início do trecho. Verifique o valor digitado antes de sua confirmação e inserção do chip.

Sempre anote o tempo de passagem. Não serão aceitos recursos sem a informação exata do tempo de passagem.

Nunca atravesse ruas ou estradas para conexão em Pcs do outro lado, ande sempre do lado indicado pela planilha. Quando não informado um lado específico ande sempre pelo meio e faça a conexão em Pcs de ambos os lados. Não faça a conexão em Pcs virados para o lado contrário em que a equipe está passando ou seja de costas. Em trechos sem metragem final a equipe deve estipular esta metragem.

BOA SORTE A TODOS!!!

DISTÂNCIA	REFERÊNCIA	OBSERVAÇÕES
BH360° NOV 2018	TRECHO 01	VELOCIDADE MÉDIA 48 m/min
000 000		SIGA A 235°
019 019		SIGA A 230°
044 063		PORTARIA DO PARQUE. PELO CANTO DIREITO DA RUA
		CONTINUE PELO CANTO DIREITO DA RUA
		PONTO DE ÔNIBUS. CONTINUE PELO CANTO DIREITO
		PLACA. CONTINUE PELO CANTO DIREITO
073 136		CONTINUE PELO CANTO DIREITO
CIRCUITO MINEIRO DE TREKKING 11/11 / 2018 BELO HORIZONTE		
TREKKERS	PÁGINA 01	

DISTÂNCIA	REFERÊNCIA	OBSERVAÇÕES
351 487		
BH360° NOV 2018	TRECHO 02	VELOCIDADE MÉDIA 52 m/min
202 202		
BH360° NOV 2018	TRECHO 03	VELOCIDADE MÉDIA 56 m/min
050 050		
074 124		SIGA A 5°
BH360° NOV 2018	TRECHO 04	VELOCIDADE MÉDIA 41 m/min
024 024		SIGA A 20° CASINHAS DOS BRINQUEDOS
CIRCUITO MINEIRO DE TREKKING 11/11 / 2018 BELO HORIZONTE		
TREKKERS	PÁGINA 02	

DISTÂNCIA	REFERÊNCIA	OBSERVAÇÕES
015 039		PELO CAMINHO DE CIMENTO
009 048		
032 080		SIGA PELA VALA
		CONTINUE PELA VALA
073 153		
027 180		SAIA DA VALA E CONTINUE PELO CAMINHO
BH360° NOV 2018	TRECHO 05	VELOCIDADE MÉDIA 45 m/min
040 040		
CONTINUE PELO CAMINHO PASSANDO PELA ÁREA DOS BRINQUEDOS		
CIRCUITO MINEIRO DE TREKKING 11/11 / 2018 BELO HORIZONTE		
TREKKERS	PÁGINA 03	

DISTÂNCIA	REFERÊNCIA	OBSERVAÇÕES
		CONTINUE PELO CAMINHO
		CONTINUE PELO CAMINHO. PASSANDO SOBRE A VALA
081 121		
036 157		ESCADAS
009 166		SIGA A 210° RUA CALÇADA
BH360° NOV 2018	TRECHO 06	VELOCIDADE MÉDIA 42 m/min
012 012		 125° PELAS ESCADA
012 024		SIGA A 150° TELA DE QUADRA
020 044		PELO CAMINHO ENTRE QUADRAS
CIRCUITO MINEIRO DE TREKKING 11/11 / 2018 BELO HORIZONTE		
TREKKERS	PÁGINA 04	

DISTÂNCIA	REFERÊNCIA	OBSERVAÇÕES
047		
091		
019		130° SEGUINDO PELO CENTRO DA RUA
110		
SUBA AS ESCADAS E SIGA PELO CENTRO DA RUA CALÇADA		
BH360° NOV 2018	TRECHO 07	VELOCIDADE MÉDIA 46 m/min
		PLACA CONTINUE PELO CENTRO DA RUA
085		CONTINUE PELO CENTRO DA RUA
085		CONTINUE PELO CENTRO DA RUA
		CONTINUE PELO CENTRO DA RUA
		PLACA CONTINUE PELO CENTRO DA RUA
CIRCUITO MINEIRO DE TREKKING 11/11 / 2018 BELO HORIZONTE		
TREKKERS		PÁGINA 05

DISTÂNCIA	REFERÊNCIA	OBSERVAÇÕES
087		100° PELO CANTO ESQUERDO DA RUA
172		
PORTARIA PARQUE DAS MANGABEIRAS		
BH360° NOV 2018	TRECHO 08	VELOCIDADE MÉDIA 41 m/min
		CONTINUE PELO CANTO ESQUERDO DA RUA
		CONTINUE PELO CANTO ESQUERDO DA RUA
PASSE PELA INTERDIÇÃO E CONTINUE PELO CANTO ESQUERDO DA RUA CALÇADA		
		CONTINUE PELO CANTO ESQUERDO DA RUA
		CONTINUE PELO CANTO ESQUERDO DA RUA
		CONTINUE PELO CANTO ESQUERDO DA RUA
		CONTINUE PELO CANTO ESQUERDO DA RUA
CIRCUITO MINEIRO DE TREKKING 11/11 / 2018 BELO HORIZONTE		
TREKKERS		PÁGINA 06

DISTÂNCIA	REFERÊNCIA	OBSERVAÇÕES
255		PORTÃO DE TELA. CONTINUE PELO CANTO ESQUERDO
255		VELOCIDADE MÉDIA 47 m/min
BH360° NOV 2018	TRECHO 09	
009		PLACA CONTINUE PELO CANTO ESQUERDO
009		350° PORTÃOZINHO DE MADEIRA
011		
020		VIVEIRO DE MUDAS
014		SIGA A 75° PADRÃO DE ENERGIA
034		
014		SIGA A 5°
048		
008		SIGA A 25°
056		SIGA A 345° CERCA DE ARAME LISO
CIRCUITO MINEIRO DE TREKKING 11/11 / 2018 BELO HORIZONTE		
TREKKERS		PÁGINA 07

DISTÂNCIA	REFERÊNCIA	OBSERVAÇÕES
037		205°
093		
009		60°
102		
062		
164		
BH360° NOV 2018	TRECHO 10	VELOCIDADE MÉDIA 52 m/min
316		SIGA A 235°
316		
006		LATERAL A CERCA DE ARAME LISO
322		
BH360°		
CIRCUITO MINEIRO DE TREKKING 11/11 / 2018 BELO HORIZONTE		
TREKKERS		PÁGINA 08

DISTÂNCIA	REFERÊNCIA	OBSERVAÇÕES
BH360° NOV 2018	TRECHO 11	VELOCIDADE MÉDIA 45 m/min
		SIGA A 130° PORTÃOZINHO DE MADEIRA
051		SIGA A SUL PADRÃO DE ENERGIA
051		SIGA A 155° PORTÃOZINHO DE MADEIRA
017		PELO CANTO DIREITO DA RUA
068		
047		
115		
037		SIGA A 165°
152		
CENTRO DE EDUCAÇÃO AMBIENTAL		
CIRCUITO MINEIRO DE TREKKING 11/11 / 2018 BELO HORIZONTE		
TREKKERS		PÁGINA 09

DISTÂNCIA	REFERÊNCIA	OBSERVAÇÕES
BH360° NOV 2018	TRECHO 12	NEUTRAL T= 15 MINUTOS
APROVEITE O NEUTRO PARA DESCANSO, HIDRATAÇÃO E REPONHA AS ENERGIAS COM AS FRUTAS OFERECIDAS NO NEUTRAL.		
LOCALIZADO AO PÉ DA SERRA DO CURRAL, É UM PARQUE URBANO, PATRIMÔNIO CULTURAL DE BELO HORIZONTE. O PARQUE DAS MANGABEIRAS, CONSERVA EM SUA ÁREA DE 2,4 MILHÕES DE M2, 59 NASCENTES DO CÓRREGO DA SERRA, QUE INTEGRA A BACIA DO RIO SÃO FRANCISCO. É UM DOS MAIORES PARQUES URBANOS DO BRASIL. SITUA-SE A UMA ALTITUDE DE 1.000 A 1.300 METROS, COM CLIMA AMENO		
BH360° NOV 2018	TRECHO 13	VELOCIDADE MÉDIA 40 m/min
		SIGA A 65°
043		SIGA A 350°
043		
ESTAÇÃO DE COLETA DE DADOS METEOROLÓGICOS		
CIRCUITO MINEIRO DE TREKKING 11/11 / 2018 BELO HORIZONTE		
TREKKERS		PÁGINA 10

DISTÂNCIA	REFERÊNCIA	OBSERVAÇÕES
013		SIGA A 325°
056		
011		SIGA A 345°
067		
DESÇA COM CUIDADO		
005		65° PELO CANTO DIREITO DA RUA
072		
		CONTINUE PELO CANTO DIREITO DA RUA
175		80° PELO CANTO DIREITO DA RUA
247		
BH360° NOV 2018	TRECHO 14	VELOCIDADE MÉDIA 51 m/min
		CONTINUE PELO CANTO DIREITO DA RUA
275		
275		
CIRCUITO MINEIRO DE TREKKING 11/11 / 2018 BELO HORIZONTE		
TREKKERS		PÁGINA 11

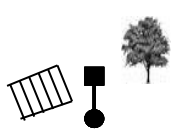

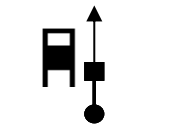
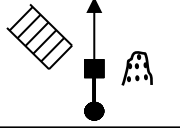
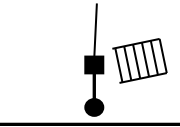

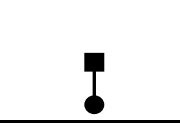
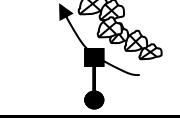
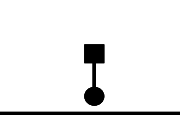
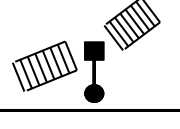

DISTÂNCIA	REFERÊNCIA	OBSERVAÇÕES
BH360° NOV 2018	TRECHO 15	VELOCIDADE MÉDIA 44 m/min
024		
024		
		MURO DE CONTENÇÃO DE PEDRA
141		
165		
BH360° JULHO 2018	TRECHO 16	DESLOCA- MENTO T= 4 MINUTOS
RETORNE A SEGUNDA REFERÊNCIA DO TRECHO 14		
BH360° NOV 2018	TRECHO 17	VELOCIDADE MÉDIA 54 m/min
000		PELO CANTO DIREITO DA RUA
000		
CIRCUITO MINEIRO DE TREKKING 11/11 / 2018 BELO HORIZONTE		
TREKKERS		PÁGINA 12

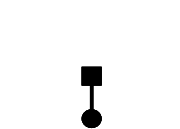
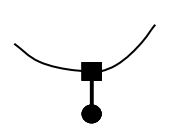

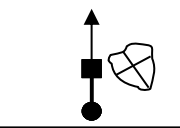
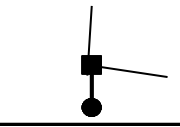


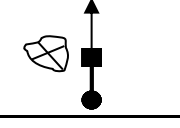
DISTÂNCIA	REFERÊNCIA	OBSERVAÇÕES
		CONTINUE PELO CANTO DIREITO DA RUA
		CONTINUE PELO CANTO DIREITO DA RUA
186		MURO DE CONTENÇÃO. PELO CANTO DIREITO DA RUA
186		MURO DE CONTENÇÃO. PELO CANTO DIREITO DA RUA
BH360° NOV 2018	TRECHO 18	VELOCIDADE MÉDIA 41 m/min
		CONTINUE PELO CANTO DIREITO DA RUA
		CONTINUE PELO CANTO DIREITO DA RUA
225		350°
225		350°
BH360° NOV 2018	TRECHO 19	VELOCIDADE MÉDIA 46 m/min
		330°
CIRCUITO MINEIRO DE TREKKING 11/11 / 2018 BELO HORIZONTE		
TREKKERS		PÁGINA 13

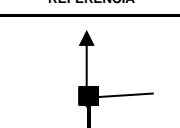
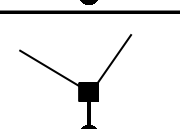

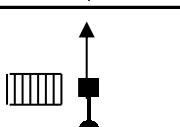
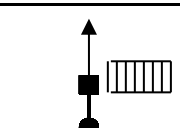

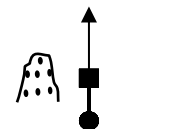
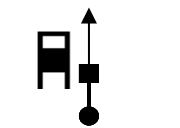
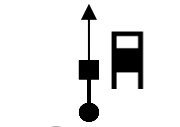
DISTÂNCIA	REFERÊNCIA	OBSERVAÇÕES
042		
042		
018		325°
060		
007		SIGA A 285°
067		
014		SIGA A 285°
081		
CIRCUITO MINEIRO DE TREKKING 11/11 / 2018 BELO HORIZONTE		
TREKKERS		PÁGINA 14

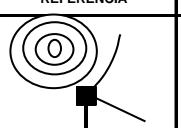

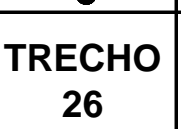
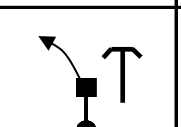
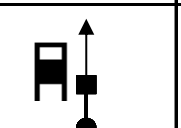

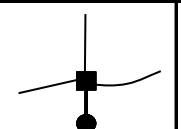

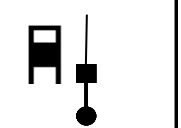
DISTÂNCIA	REFERÊNCIA	OBSERVAÇÕES
114		MIRANTE NO PARQUE
195		
BH360° NOV 2018	TRECHO 20	NEUTRAL T= 10 MINUTOS
APROVEITE O NEUTRAL PARA CURTIR O VISUAL		
BH360°		
BELO HORIZONTE É CERCADA PELA SERRA DO CURRAL, QUE LHE SERVE DE MOLDURA NATURAL E REFERÊNCIA HISTÓRICA, FOI PLANEJADA E CONSTRUÍDA PARA SER A CAPITAL POLÍTICA E ADMINISTRATIVA DO ESTADO MINEIRO SOB INFLUÊNCIA DAS IDEIAS DO POSITIVISMO, NUM MOMENTO DE FORTE APELO DA IDEOLOGIA REPUBLICANA NO PAÍS. SOFREU UM INESPERADO ACELERADO CRESCIMENTO POPULACIONAL, CHEGANDO A MAIS DE UM MILHÃO DE HABITANTES COM QUASE SETENTA ANOS DE FUNDAÇÃO. ENTRE AS DÉCADAS DE 1930 E 1940, HOVE TAMBÉM O AVANÇO DA INDUSTRIALIZAÇÃO, ALÉM DE MUITAS CONSTRUÇÕES DE INSPIRAÇÃO MODERNISTA, NOTADAMENTE AS CASAS DO BAIRRO CIDADE JARDIM, QUE AJUDARAM A DEFINIR A FISIONOMIA DA CIDADE.		
CIRCUITO MINEIRO DE TREKKING 11/11 / 2018 BELO HORIZONTE		
TREKKERS		PÁGINA 15

DISTÂNCIA	REFERÊNCIA	OBSERVAÇÕES
A CIDADE É MUNDIALMENTE CONHECIDA E EXERCE SIGNIFICATIVA INFLUÊNCIA NACIONAL E ATÉ INTERNACIONAL, SEJA DO PONTO DE VISTA CULTURAL, ECONÔMICO OU POLÍTICO. CONTA COM IMPORTANTES MONUMENTOS, PARQUES E MUSEUS, COMO O MUSEU DE ARTE DA PAMPULHA, O MUSEU DE ARTES E OFÍCIOS, O MUSEU DE CIÊNCIAS NATURAIS DA PUC MINAS, O CIRCUITO CULTURAL PRAÇA DA LIBERDADE, O CONJUNTO ARQUITETÔNICO DA PAMPULHA, O MERCADO CENTRAL E A SAVASSI, E EVENTOS DE GRANDE REPERCUSSÃO, COMO O FESTIVAL INTERNACIONAL DE TEATRO, PALCO E RUA (FIT-BH), FESTIVAL INTERNACIONAL DE CURTAS E O ENCONTRO INTERNACIONAL DE LITERATURAS EM LÍNGUA PORTUGUESA. É TAMBÉM NACIONALMENTE CONHECIDA COMO A "CAPITAL NACIONAL DOS BOTECOS", POR EXISTIREM MAIS BARES PER CAPITA DO QUE EM QUALQUER OUTRA GRANDE CIDADE DO BRASIL.		
BH360° JULHO 2018	TRECHO 21	DESLOCAMENTO T= 4 MINUTOS
RETORNE A PENÚLTIMA REFERÊNCIA DO TRECHO 19		
CIRCUITO MINEIRO DE TREKKING 11/11 / 2018 BELO HORIZONTE		
TREKKERS		PÁGINA 16

DISTÂNCIA	REFERÊNCIA	OBSERVAÇÕES
BH360° NOV 2018	TRECHO 22	VELOCIDADE MÉDIA 41 m/min
000 000		 100° FIM DO DES- LOCAMENTO
		
		
078 078		 225° PELAS ESCADAS
015 093		SIGA A 285°
		CORTONANDO A MURETINHA DE PEDRA
038 131		SIGA A 260°
016 147		 150°
CIRCUITO MINEIRO DE TREKKING 11/11 / 2018 BELO HORIZONTE		
TREKKERS	PÁGINA 17	



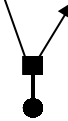
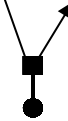





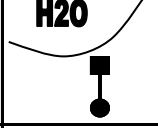
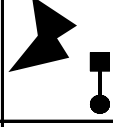




DISTÂNCIA	REFERÊNCIA	OBSERVAÇÕES
BH360° NOV 2018	TRECHO 23	VELOCIDADE MÉDIA 62 m/min
032 032		SIGA A 140°
013 045		 205° PELO CANTO DIREITO
		
597 642		 15° PELO CENTRO DA RUA CALÇADA
BH360° NOV 2018	TRECHO 24	VELOCIDADE MÉDIA 51 m/min
		
		
PASSE PELA INTERDIÇÃO E CONTINUE PELO CENTRO DA RUA CAÇADA		
CIRCUITO MINEIRO DE TREKKING 11/11 / 2018 BELO HORIZONTE		
TREKKERS	PÁGINA 18	



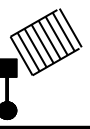






DISTÂNCIA	REFERÊNCIA	OBSERVAÇÕES
		
		 10° PELO CENTRO DA RUA
		
381 381		
BH360° NOV 2018	TRECHO 25	VELOCIDADE MÉDIA 38 m/min
		
		
		
113 113		LATERAL AO ANFITEATRO
CIRCUITO MINEIRO DE TREKKING 11/11 / 2018 BELO HORIZONTE		
TREKKERS	PÁGINA 19	

DISTÂNCIA	REFERÊNCIA	OBSERVAÇÕES
025 138		 35° PELO CENTRO DA RUA
BH360° NOV 2018	TRECHO 26	VELOCIDADE MÉDIA 49 m/min
		CONTINUE PELO CENTRO DA RUA
		CONTINUE PELO CENTRO DA RUA
205 205		 250° PELO CANTO ESQUERDO
BH360° NOV 2018	TRECHO 27	VELOCIDADE MÉDIA 37 m/min
		SIGA A 175°
		SIGA A 120° BANCO
		SIGA A 345°
CIRCUITO MINEIRO DE TREKKING 11/11 / 2018 BELO HORIZONTE		
TREKKERS	PÁGINA 20	

DISTÂNCIA	REFERÊNCIA	OBSERVAÇÕES
		SIGA A 80°
		CONTORNANDO A TELA. PISTA DE SKATE TIPO HALF-PIPE
236		 45°
236		
BH360° NOV 2018	TRECHO 28	NEUTRAL T= 7 MINUTOS
<p>APROVEITE O NEUTRAL PARA APRECIAR AS MANOBRAS RADICAIS NAS PISTAS E ENTENDA OS TIPOS EXISTENTES NO PARQUE DAS MANGABEIRAS.</p>   <p>CIRCUITO MINEIRO DE TREKKING 11/11 / 2018 BELO HORIZONTE</p>		
TREKKERS	PÁGINA 21	

DISTÂNCIA	REFERÊNCIA	OBSERVAÇÕES
<p>UM BOWL TEM FORMATO DE PISCINA. QUANDO A PISTA É UM BOWL, MAS COM PAREDES MENORES CHAMAMOS DE BANKS. AGORA, QUANDO TEMOS UMA PISTA QUE MISTURA BOWL, BANKS E UM POUQUO DE STREET PODEMOS CHAMAR DE PARK. NO PARK, TAMBÉM É IMPORTANTE QUE OS OBSTÁCULOS CONVERSEM ENTRE SI. OU SEJA, QUE O SKATISTA ACERTE UMA MANOBRA E JÁ ENCONTRE OUTRA TRANSIÇÃO PELA FRENTE PARA EMENDAR EM OUTRA. O PARK É UMA DAS MAIS NOVAS MODALIDADES DE SKATE, ELA UNE O JÁ TRADICIONAL BOWL, UM DOS PRIMEIROS TIPOS DE PISTA DE SKATE, A NOVOS ELEMENTOS E ESTILOS DE ANDAR DE SKATE. NUMA PISTA DE PARK, ALÉM DAS TRANSIÇÕES QUE LEMBRAM OS BOWLS, O PRATICANTE ENCONTRA TAMBÉM ELEMENTOS DE STREET, ISSO TORNA AS LINHAS E ROTINAS DO SKATISTA MAIS FLUIDAS. A MODALIDADE VERTICAL É PRATICADA EM UMA PISTA COM CURVAS (TRANSIÇÕES), COM 3,40M OU MAIS DE ALTURA, TRÊS METROS DE RAIO E QUARENTA CENTÍMETROS DE VERTICALIZAÇÃO, GERALMENTE POSSUEM EXTENSÕES. A PISTA, QUE APRESENTA A FORMA DE U, É CHAMADA DE HALF-PIPE E PODE SER FEITA DE MADEIRA OU CONCRETO.</p>		
<p>CIRCUITO MINEIRO DE TREKKING 11/11 / 2018 BELO HORIZONTE</p>		
TREKKERS	PÁGINA 22	

DISTÂNCIA	REFERÊNCIA	OBSERVAÇÕES
BH360° NOV 2018	TRECHO 29	VELOCIDADE MÉDIA 50 m/min
013		PISTA DE SKATE TIPO PARK
013		
038		
051		
		CONTINUE PELO CAMINHO
053		
104		SIGA A 195°
017		SIGA A 160°
121		
	H2O 	SIGA A 325° ESPELHO D'ÁGUA
047		 305° MONUMENTO INFORMATIVO
168		
049		SIGA A 75° MURO DE PEDRA
217		
<p>CIRCUITO MINEIRO DE TREKKING 11/11 / 2018 BELO HORIZONTE</p>		
TREKKERS	PÁGINA 23	

DISTÂNCIA	REFERÊNCIA	OBSERVAÇÕES
024		SIGA A 195°
241		
031		SIGA A 205°
272		
013		FIM !!!
285		
<p>PARABÉNS SUA EQUIPE COMPLETOU A PROVA! FAVOR DEVOLVER O CHIP PARA APURAÇÃO A ATENDENTE NO PORTAL DE CHEGADA, PEGAR SUA MEDALHA DE PARTICIPAÇÃO, E AGUARDAR A FOLHA DE PERFORMANCE PARA CONFERIR OS LANÇAMENTOS, E CURTIR CONOSCO A ENTREGA DA PREMIAÇÃO DOS MELHORES COLOCADOS!</p>    <p>CIRCUITO MINEIRO DE TREKKING 11/11 / 2018 BELO HORIZONTE</p>		
TREKKERS	PÁGINA 24	

AGRADECIMENTOS:

A VIDA É FEITA DE DESAFIOS QUE PRECISAMOS SUPERAR. MELHOR FICA COM PARCEIROS QUE ACREDITAM EM NOSSA CAPACIDADE DE SAIRMOS VITORIOSOS E DE TRAZERMOS ALEGRIA E CONHECIMENTO A QUEM ACEITA CAMINHAR CONOSCO. TUDO SE TORNA POSSÍVEL! REGISTRAMOS AQUI NOSSO AGRADECIMENTO ESPECIAL A SECRETARIA DE ESPORTES DE MINAS GERAIS, QUE ATRAVÉS DA LEI DE INCENTIVO AO ESPORTE, PROPORCIONOU O CAMINHO PARA ESSA GRANDE CONFRATERNIZAÇÃO ESPORTIVA.

GOSTARÍAMOS DE DEIXAR AQUI REGISTRADOS NOSSOS AGRADECIMENTOS A CADA PARTICIPANTE QUE ACREDITOU EM NOSSO TRABALHO E PRESTIGIOU NOSSO EVENTO SUPERANDO OS DESAFIOS QUE O ESPORTE ENDURO A PÉ PODE PROPORCIONAR.

A TODA EQUIPE DA FUNDAÇÃO DE PARQUES MUNICIPAIS E ZOOBOTÂNICA - FPMZB POR TODA ATENÇÃO E APOIO EM TODAS AS FASES DE DESENVOLVIMENTO DESTES PROJETO. A UNIÃO DOS SEUS ESFORÇOS AOS DE NOSSA EQUIPE DE TRABALHO GARANTIRAM UMA INFRAESTRUTURA ÍMPAR E TODA SEGURANÇA AOS ENVOLVIDOS, POR ISSO MUITO OBRIGADO.

CIRCUITO MINEIRO DE TREKKING
11/11 / 2018 BELO HORIZONTE

TREKKERS


PÁGINA 25

A TODA A EQUIPE DA BURGER KING QUE ACREDITOU EM NOSSO PROJETO E PRINCIPALMENTE NO DESENVOLVIMENTO ECONÔMICO SOCIAL E TURÍSTICO, FOMENTADOS ATRAVÉS DA PRÁTICA DO ESPORTE TREKKING DE REGULARIDADE. A TODOS ELES OS NOSSOS MAIS CALOROSOS AGRADECIMENTOS. A CONFIANÇA DE VOCÊS SERÁ SEMPRE O CATALISADOR DE NOSSOS ESFORÇOS NESTA PARCERIA DE SUCESSO!

PEDIMOS A TODOS QUE CONTINUEM NOS ACOMPANHANDO EM NOSSOS CANAIS DE COMUNICAÇÃO, POIS PROMETEMOS MANTER OS ESFORÇOS DE SEMPRE FAZER MELHOR EM NOVOS EVENTOS, PROJETOS E DESAFIOS!

www.bh360.com.br

contato@bh360.com.br

 (31) 9.95307070

 facebook.com/BH360oficial

CIRCUITO MINEIRO DE TREKKING
11/11 / 2018 BELO HORIZONTE

TREKKERS

PÁGINA 26



PREFEITURA
BELO HORIZONTE
www.pbh.gov.br

CIRCUITO MINEIRO DE TREKKING
11/11 / 2018 BELO HORIZONTE

TREKKERS

PÁGINA 27

DADOS PARA ANOTAÇÃO DE RECURSO

NOME DA EQUIPE:

NÚMERO DA EQUIPE:

RECURSO:

CIRCUITO MINEIRO DE TREKKING
11/11 / 2018 BELO HORIZONTE

TREKKERS

PÁGINA 28

ANOTAÇÃO DOS POSTOS DE CONTROLE

TEMPO IDEAL TREKKERS

TRECHO	TEMPO PARCIAL	TEMPO ACUMULADO
1	00:10:09	00:10:09
2	00:03:53	00:14:02
3	00:02:13	00:16:15
4	00:04:23	00:20:38
5	00:03:41	00:24:19
6	00:02:37	00:26:57
7	00:03:44	00:30:41
8	00:06:13	00:36:54
9	00:03:29	00:40:23
10	00:06:12	00:46:35
11	00:03:23	00:49:58
12	00:15:00	01:04:58
13	00:06:11	01:11:08
14	00:05:24	01:16:32
15	00:03:45	01:20:17
16	00:04:00	01:24:17
17	00:03:27	01:27:43
18	00:05:29	01:33:13
19	00:04:14	01:37:27
20	00:10:00	01:47:27
21	00:04:00	01:51:27
22	00:03:35	01:55:02
23	00:10:21	02:05:23
24	00:07:28	02:12:52
25	00:03:38	02:16:30

TEMPO IDEAL TREKKERS

TRECHO	TEMPO PARCIAL	TEMPO ACUMULADO
26	00:04:11	02:20:41
27	00:06:23	02:27:03
28	00:07:00	02:34:03
29	00:05:42	02:39:45

**DISTÂNCIA PERCORRIDA:
5.661 METROS**

