

CIRCUITO MINEIRO DE TREKKING DE REGULARIDADE

Categoria INICIANTES ESTUDANTES MELHOR IDADE MORADORES

11/11/2018
















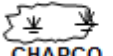


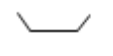
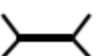









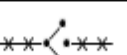

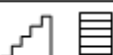

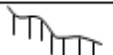


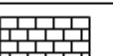


BELO HORIZONTE

Parque das Mangabeiras

APOIO:



Realização: **BH360°**

LEGENDA		
 PORTAL	 ORIGEM	 POSIÇÃO EXATA
 CAMINHO	 DIREÇÃO A SEGUIR	 RAMIFI-CAÇÃO
 BÚSSOLA	 PERIGO	 ÁRVORE
 COQUEIRO	 PINHEIRO	 BAMBÚZAL
 MOITA	 TRONCO CAÍDO	 ÁRVORE CAÍDA
 CHARCO, BREJO	 ÁGUA	 RIO, RIACHO
 PONTE	 PINGUELA	 CONSTRUÇÃO
 CERCA	 PEDRA	 PORTEIRA, PORTÃO
 POSTE	 CRUZEIRO	 PLACAS
 IGREJA	 TELA	 PASSA UM
 MATA-BURRO	 ESCADA	 VALA
 BARRANCO	 CUPINZEIRO	 TOCO
 MURO	 CLAREIRA	 EROSÃO

INFORMAÇÕES

Para que a prova ocorra tranquilamente, sem acidentes, incidentes ou qualquer impacto é importante que as equipes respeitem o regulamento e as orientações dadas na planilha.

As áreas acessadas durante a prova, são autorizadas previamente, exclusivamente para o evento e não podem ser utilizadas novamente sem autorização dos proprietários.

Siga a X ° significa que a equipe deve andar nesta direção ignorando trilhas, caminhos ou obstáculos até encontrar a próxima referência.

Ao encontrar um Pc de placa (sem a presença humana) aperte o botão vermelho uma vez e em seguida, faça a conexão do chip e aguarde os três bipes. Retire o chip e continue a prova normalmente; caso ocorra algum problema com a conexão do chip a equipe deverá apertar o botão vermelho na máquina novamente, registrar o número da equipe no painel da máquina e apertar ENTER e continue a prova normalmente, assim que chegar comunique a organização da prova.

BH360°



INCENTIVO AO ESPORTE



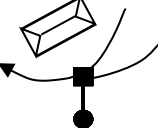

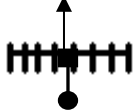




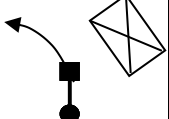


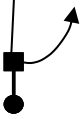
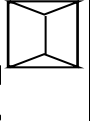
Ao encontrar um Pc virtual a equipe deve informar a distância total em metros a partir do início do trecho. Verifique o valor digitado antes de sua confirmação e inserção do chip.

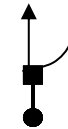
Sempre anote o tempo de passagem. Não serão aceitos recursos sem a informação exata do tempo de passagem.

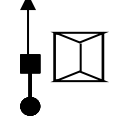
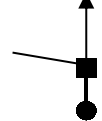
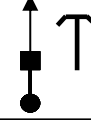
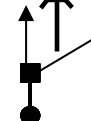
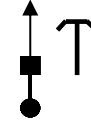
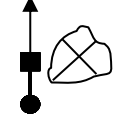
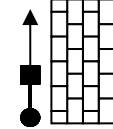
Nunca atravesse ruas ou estradas para conexão em Pcs do outro lado, ande sempre do lado indicado pela planilha. Quando não informado um lado específico ande sempre pelo meio e faça a conexão em Pcs de ambos os lados. Não faça a conexão em Pcs virados para o lado contrário em que a equipe está passando ou seja de costas. Em trechos sem metragem final a equipe deve estipular esta metragem.

BOA SORTE A TODOS!!!

DISTÂNCIA	REFERÊNCIA	OBSERVAÇÕES
BH360° NOV 2018	TRECHO 01	
000		SIGA A 235°
000		
019		SIGA A 230°
019		
044		PORTARIA PELO CANTO ESQUERDO DA RUA
063		
PORTARIA PARQUE DAS MANGABEIRAS		
BH360° NOV 2018	TRECHO 02	
		CONTINUE PELO CANTO ESQUERDO DA RUA
		CONTINUE PELO CANTO ESQUERDO DA RUA
PASSE PELA INTERDIÇÃO E CONTINUE PELO CANTO ESQUERDO DA RUA CALÇADA		
CIRCUITO MINEIRO DE TREKKING 11/11 / 2018 BELO HORIZONTE		
INICIANTE		PÁGINA 01

DISTÂNCIA	REFERÊNCIA	OBSERVAÇÕES
		CONTINUE PELO CANTO ESQUERDO DA RUA
		CONTINUE PELO CANTO ESQUERDO DA RUA
160		CONTINUE PELO CANTO DIREITO DA RUA
160		
BH360° NOV 2018	TRECHO 03	
098		PORTÃO DE TELA. CONTINUE PELO CANTO ESQUERDO
098		
BH360° NOV 2018	TRECHO 04	
009		PLACA CONTINUE PELO CANTO DIREITO
009		
058		
067		
037		
104		
CIRCUITO MINEIRO DE TREKKING 11/11 / 2018 BELO HORIZONTE		
INICIANTE		PÁGINA 02

DISTÂNCIA	REFERÊNCIA	OBSERVAÇÕES
BH360° NOV 2018	TRECHO 05	NEUTRAL T= 20 MINUTOS
APROVEITE O NEUTRO PARA DESCANSO, HIDRATAÇÃO E REPONHA AS ENERGIAS COM AS FRUTAS OFERECIDAS NO NEUTRAL.		
BH360° JULHO 2018	TRECHO 06	DESLOCAMENTO T= 4 MINUTOS
RETORNE A SEGUNDA REFERÊNCIA DO TRECHO 04		
BH360° NOV 2018	TRECHO 07	
000		FIM DO DESLOCAMENTO PELO CANTO DIREITO DA ESTRADA
000		
CIRCUITO MINEIRO DE TREKKING 11/11 / 2018 BELO HORIZONTE		
INICIANTE		PÁGINA 03

DISTÂNCIA	REFERÊNCIA	OBSERVAÇÕES
		CONTINUE PELO CANTO DIREITO DA RUA
282		
282		
BH360° NOV 2018	TRECHO 08	
		CONTINUE PELO CANTO DIREITO DA RUA
273		CONTINUE PELO CANTO DIREITO DA RUA
273		
BH360° NOV 2018	TRECHO 09	
		CONTINUE PELO CANTO DIREITO DA RUA
		CONTINUE PELO CANTO DIREITO DA RUA
186		MURO DE CONTENÇÃO. PELO CANTO DIREITO DA RUA
186		
CIRCUITO MINEIRO DE TREKKING 11/11 / 2018 BELO HORIZONTE		
INICIANTE		PÁGINA 04

DISTÂNCIA	REFERÊNCIA	OBSERVAÇÕES
BH360° NOV 2018	TRECHO 10	
		CONTINUE PELO CANTO DIREITO DA RUA
225 225		PONTO DE ÔNIBUS E BANHEIROS
BH360° NOV 2018	TRECHO 11	
CIRCUITO MINEIRO DE TREKKING 11/11 / 2018 BELO HORIZONTE		
INICIANTE	PÁGINA 05	

DISTÂNCIA	REFERÊNCIA	OBSERVAÇÕES
320 320		MIRANTE NO PARQUE
BH360° NOV 2018	TRECHO 12	NEUTRAL T= 15 MINUTOS
APROVEITE O NEUTRAL PARA CURTIR O VISUAL		
BELO HORIZONTE É CERCADA PELA SERRA DO CURRAL, QUE LHE SERVE DE MOLDURA NATURAL E REFERÊNCIA HISTÓRICA, FOI PLANEJADA E CONSTRUÍDA PARA SER A CAPITAL POLÍTICA E ADMINISTRATIVA DO ESTADO MINEIRO SOB INFLUÊNCIA DAS IDEIAS DO POSITIVISMO, NUM MOMENTO DE FORTE APELO DA IDEOLOGIA REPUBLICANA NO PAÍS. SOFREU UM INESPERADO ACELERADO CRESCIMENTO POPULACIONAL, CHEGANDO A MAIS DE UM MILHÃO DE HABITANTES COM QUASE SETENTA ANOS DE FUNDAÇÃO. ENTRE AS DÉCADAS DE 1930 E 1940, HOVE TAMBÉM O AVANÇO DA INDUSTRIALIZAÇÃO, ALÉM DE MUITAS CONSTRUÇÕES DE INSPIRAÇÃO MODERNISTA, NOTADAMENTE AS CASAS DO BAIRRO CIDADE JARDIM, QUE AJUDARAM A DEFINIR A FISIONOMIA DA CIDADE.		
CIRCUITO MINEIRO DE TREKKING 11/11 / 2018 BELO HORIZONTE		
INICIANTE	PÁGINA 06	

DISTÂNCIA	REFERÊNCIA	OBSERVAÇÕES
BH360° JULHO 2018	TRECHO 13	DESLOCA- MENTO T= 4 MINUTOS
RETORNE A QUARTA REFERÊNCIA DO TRECHO 11		
BH360° NOV 2018	TRECHO 14	
000 000		PELAS ESCADAS COM CUIDADO
035 035		150°
BH360° NOV 2018	TRECHO 15	VELOCIDADE MÉDIA 41 m/min
032 032		SIGA A 140°
014 046		PELO CANTO DIREITO
CIRCUITO MINEIRO DE TREKKING 11/11 / 2018 BELO HORIZONTE		
INICIANTE	PÁGINA 07	

DISTÂNCIA	REFERÊNCIA	OBSERVAÇÕES
596 642		PELO CENTRO DA RUA CALÇADA
BH360° NOV 2018	TRECHO 24	
PASSE PELA INTERDIÇÃO E CONTINUE PELO CENTRO DA RUA CAÇADA		
324 324		PELO CENTRO DA RUA CALÇADA
BH360° NOV 2018	TRECHO 15	
046 046		CONTINUE PELA RUA CALÇADA
CIRCUITO MINEIRO DE TREKKING 11/11 / 2018 BELO HORIZONTE		
INICIANTE	PÁGINA 08	

DISTÂNCIA	REFERÊNCIA	OBSERVAÇÕES
018		PELA ESCADAS
064		
022		BARRACA DE LANCHE
086		
BH360° JULHO 2018	TRECHO 10	DESLOCA- MENTO T= 8 MINUTOS
RETORNE AO TÚNEL DE LARGADA		
200		FIM !!!
200		
PARABÉNS VOCÊ SUPEROU ESTE SUPER DESAFIO VENHA CURTIR CONOSCO A ENTREGA DA PREMIAÇÃO DOS MELHORES COLOCADOS!		
DADOS TÉCNICOS DO PERCURSO:		
TEMPO APROXIMADO: 2 HORAS		
DISTÂNCIA ESTIMADA PERCORRIDA: 2.998 METROS		
CIRCUITO MINEIRO DE TREKKING 11/11 / 2018 BELO HORIZONTE		
INICIANTE	PÁGINA 09	

ATENÇÃO! SE AINDA HOVER DISPOSIÇÃO VALE A PENA CONFERIR NAS PISTAS DE SKATE MANOBRAS RADICAIS DOS FREQUENTADORES DO ESPAÇO



CIRCUITO MINEIRO DE TREKKING
11/11 / 2018 BELO HORIZONTE

INICIANTE PÁGINA 10

BH360°

UM BOWL TEM FORMATO DE PISCINA. QUANDO A PISTA É UM BOWL, MAS COM PAREDES MENORES CHAMAMOS DE BANKS. AGORA, QUANDO TEMOS UMA PISTA QUE MISTURA BOWL, BANKS E UM POUCO DE STREET PODEMOS CHAMAR DE PARK. NO PARK, TAMBÉM É IMPORTANTE QUE OS OBSTÁCULOS CONVERSEM ENTRE SI. OU SEJA, QUE O SKATISTA ACERTE UMA MANOBRA E JÁ ENCONTRE OUTRA TRANSIÇÃO PELA FRENTE PARA EMENDAR EM OUTRA. O PARK É UMA DAS MAIS NOVAS MODALIDADES DE SKATE, ELA UNE O JÁ TRADICIONAL BOWL, UM DOS PRIMEIROS TIPOS DE PISTA DE SKATE, A NOVOS ELEMENTOS E ESTILOS DE ANDAR DE SKATE. NUMA PISTA DE PARK, ALÉM DAS TRANSIÇÕES QUE LEMBRAM OS BOWLS, O PRATICANTE ENCONTRA TAMBÉM ELEMENTOS DE STREET, ISSO TORNA AS LINHAS E ROTINAS DO SKATISTA MAIS FLUIDAS. A MODALIDADE VERTICAL É PRATICADA EM UMA PISTA COM CURVAS (TRANSIÇÕES), COM 3,40M OU MAIS DE ALTURA, TRÊS METROS DE RAIOS E QUARENTA CENTÍMETROS DE VERTICALIZAÇÃO, GERALMENTE POSSUEM EXTENSÕES. A PISTA, QUE APRESENTA A FORMA DE U, É CHAMADA DE HALF-PIPE E PODE SER FEITA DE MADEIRA OU CONCRETO.

CIRCUITO MINEIRO DE TREKKING
11/11 / 2018 BELO HORIZONTE

INICIANTE PÁGINA 11

ANOTAÇÕES

CIRCUITO MINEIRO DE TREKKING
11/11 / 2018 BELO HORIZONTE

INICIANTE PÁGINA 12

AGRADECIMENTOS:

A VIDA É FEITA DE DESAFIOS QUE PRECISAMOS SUPERAR. MELHOR FICA COM PARCEIROS QUE ACREDITAM EM NOSSA CAPACIDADE DE SAIRMOS VITORIOSOS E DE TRAZERMOS ALEGRIA E CONHECIMENTO A QUEM ACEITA CAMINHAR CONOSCO. TUDO SE TORNA POSSÍVEL! REGISTRAMOS AQUI NOSSO AGRADECIMENTO ESPECIAL A SECRETARIA DE ESPORTES DE MINAS GERAIS, QUE ATRAVÉS DA LEI DE INCENTIVO AO ESPORTE, PROPORCIONOU O CAMINHO PARA ESSA GRANDE CONFRATERNIZAÇÃO ESPORTIVA.

GOSTARÍAMOS DE DEIXAR AQUI REGISTRADOS NOSSOS AGRADECIMENTOS A CADA PARTICIPANTE QUE ACREDITOU EM NOSSO TRABALHO E PRESTIGIOU NOSSO EVENTO SUPERANDO OS DESAFIOS QUE O ESPORTE ENDURO A PÉ PODE PROPORCIONAR.

A TODA EQUIPE DA FUNDAÇÃO DE PARQUES MUNICIPAIS E ZOOBOTÂNICA - FPMZB POR TODA ATENÇÃO E APOIO EM TODAS AS FASES DE DESENVOLVIMENTO DESTA PROJETO. A UNIÃO DOS SEUS ESFORÇOS AOS DE NOSSA EQUIPE DE TRABALHO GARANTIRAM UMA INFRAESTRUTURA ÍMPAR E TODA SEGURANÇA AOS ENVOLVIDOS, POR ISSO MUITO OBRIGADO.

CIRCUITO MINEIRO DE TREKKING
11/11 / 2018 BELO HORIZONTE

INICIANTE


PÁGINA 13

A TODA A EQUIPE DA BURGER KING QUE ACREDITOU EM NOSSO PROJETO E PRINCIPALMENTE NO DESENVOLVIMENTO ECONÔMICO SOCIAL E TURÍSTICO, FOMENTADOS ATRAVÉS DA PRÁTICA DO ESPORTE TREKKING DE REGULARIDADE. A TODOS ELES OS NOSSOS MAIS CALOROSOS AGRADECIMENTOS. A CONFIANÇA DE VOCÊS SERÁ SEMPRE O CATALISADOR DE NOSSOS ESFORÇOS NESTA PARCERIA DE SUCESSO!

PEDIMOS A TODOS QUE CONTINUEM NOS ACOMPANHANDO EM NOSSOS CANAIS DE COMUNICAÇÃO, POIS PROMETEMOS MANTER OS ESFORÇOS DE SEMPRE FAZER MELHOR EM NOVOS EVENTOS, PROJETOS E DESAFIOS!

www.bh360.com.br

contato@bh360.com.br

 (31) 9.95307070

 facebook.com/BH360oficial

CIRCUITO MINEIRO DE TREKKING
11/11 / 2018 BELO HORIZONTE

INICIANTE

PÁGINA 14



PREFEITURA
BELO HORIZONTE
www.pbh.gov.br

CIRCUITO MINEIRO DE TREKKING
11/11 / 2018 BELO HORIZONTE

INICIANTE

PÁGINA 15

DADOS PARA ANOTAÇÃO DE RECURSO

NOME DA EQUIPE:

NÚMERO DA EQUIPE:

RECURSO:

CIRCUITO MINEIRO DE TREKKING
11/11 / 2018 BELO HORIZONTE

INICIANTE

PÁGINA 16