

CIRCUITO MINEIRO DE TREKKING DE REGULARIDADE





















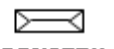








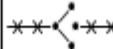









Categoria
AVANÇADA
ELITE
GRADUADOS

11/11/2018
BELO HORIZONTE
Parque das Mangabeiras

APOIO:



Realização: **BH360°**

LEGENDA		
 PORTAL	 ORIGEM	 POSIÇÃO EXATA
 CAMINHO	 DIREÇÃO A SEGUIR	 RAMIFI- CAÇÃO
 BÚSSOLA	 PERIGO	 ÁRVORE
 COQUEIRO	 PINHEIRO	 BAMBÚZAL
 MOITA	 TRONCO CAIDO	 ÁRVORE CAÍDA
 CHARCO, BREJO	 H2O ÁGUA	 RIO, RIACHO
 PONTE	 PINGUELA	 CONSTRU- ÇÃO
 CERCA	 PEDRA	 PORTEIRA, PORTÃO
 POSTE	 CRUZEIRO	 PLACAS
 IGREJA	 TELA	 PASSA UM
 MATA- BURRO	 ESCADA	 VALA
 BARRANCO	 CUPINZEIRO	 TOCO
 MURO	 CLAREIRA	 EROSÃO

INFORMAÇÕES

Para que a prova ocorra tranquilamente, sem acidentes, incidentes ou qualquer impacto é importante que as equipes respeitem o regulamento e as orientações dadas na planilha.

As áreas acessadas durante a prova, são autorizadas previamente, exclusivamente para o evento e não podem ser utilizadas novamente sem autorização dos proprietários.

Siga a X ° significa que a equipe deve andar nesta direção ignorando trilhas, caminhos ou obstáculos até encontrar a próxima referência.

Ao encontrar um Pc de placa (sem a presença humana) aperte o botão vermelho uma vez e em seguida, faça a conexão do chip e aguarde os três bipes. Retire o chip e continue a prova normalmente.

Caso ocorra algum problema com a conexão do chip a equipe deverá apertar o botão vermelho na máquina novamente, registrar o número da equipe no painel da máquina, apertar ENTER e continuar a prova normalmente. Assim que chegar comunique a organização da prova.



INCENTIVO AO
ESPORTE



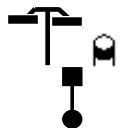

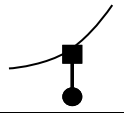

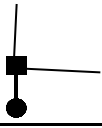





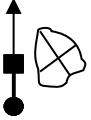
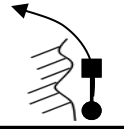
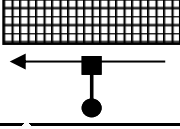
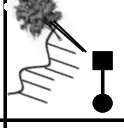

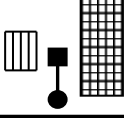
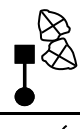
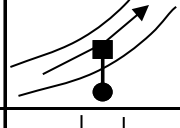
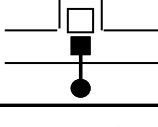
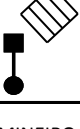

Ao encontrar um Pc virtual a equipe deve informar a distância total em metros a partir do início do trecho. Verifique o valor digitado antes de sua confirmação e inserção do chip.

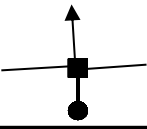
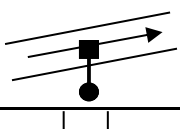
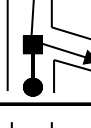
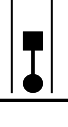

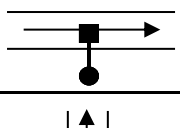
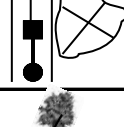
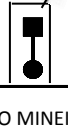
Sempre anote o tempo de passagem. Não serão aceitos recursos sem a informação exata do tempo de passagem.


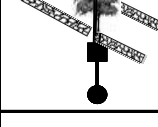
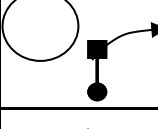
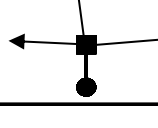
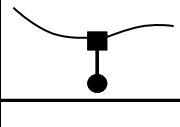

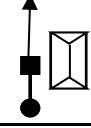
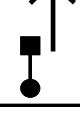
Nunca atravesse ruas ou estradas para conexão em Pcs do outro lado, ande sempre do lado indicado pela planilha. Quando não informado um lado específico ande sempre pelo meio e faça a conexão em Pcs de ambos os lados. Não faça a conexão em Pcs virados para o lado contrário em que a equipe está passando ou seja de costas. Em trechos sem metragem final a equipe deve estipular esta metragem.


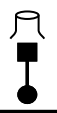
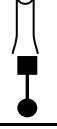





BOA SORTE A TODOS!!!





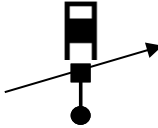

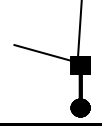

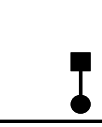

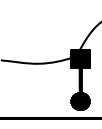

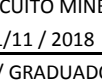



DISTÂNCIA	REFERÊNCIA	OBSERVAÇÕES
BH360° NOV 2018	TRECHO 01	VELOCIDADE MÉDIA 61 m/min
000		SIGA A 235°
019		SIGA A 240°
038 057		SIGA A 295° POSTE E LIXEIRA
017 074		SIGA A 220°
		 OESTE
124 198		 350°
BH360° NOV 2018	TRECHO 02	VELOCIDADE MÉDIA 55 m/min
016 016		 35°
CIRCUITO MINEIRO DE TREKKING 11/11 / 2018 BELO HORIZONTE		
ELITE / GRADUADOS		PÁGINA 01













DISTÂNCIA	REFERÊNCIA	OBSERVAÇÕES
		
		COM CUIDADO
033 049		LATERAL A CERCA
009 058		 335° CAMINHO ENTRE QUADRAS
048 106		SIGA A 260°
030 136		SIGA A 260°
		PELA VALA
046 182		SIGA A 230°
027 209		 280°
CIRCUITO MINEIRO DE TREKKING 11/11 / 2018 BELO HORIZONTE		
ELITE / GRADUADOS		PÁGINA 02






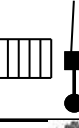



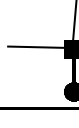

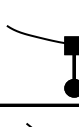




DISTÂNCIA	REFERÊNCIA	OBSERVAÇÕES
BH360° NOV 2018	TRECHO 03	VELOCIDADE MÉDIA 67 m/min
		
		
		
150 150		SIGA A 50°
		SIGA A 320°
		
		
		SIGA A 145°
CIRCUITO MINEIRO DE TREKKING 11/11 / 2018 BELO HORIZONTE		
ELITE / GRADUADOS		PÁGINA 03






















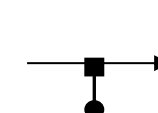
DISTÂNCIA	REFERÊNCIA	OBSERVAÇÕES
		SIGA A 175°
		SIGA A 135° GOIA-BEIRA E VALA DE PEDRA
		CONTINUE PELO CAMINHO
		
273 423		 30° PELO CANTO DIREITO DA RUA
BH360° NOV 2018	TRECHO 04	VELOCIDADE MÉDIA 61 m/min
		PONTO DE ÔNIBUS. CONTINUE PELO CANTO DIREITO
210 210		SIGA A 185°
BH360° NOV 2018	TRECHO 05	VELOCIDADE MÉDIA 65 m/min
CIRCUITO MINEIRO DE TREKKING 11/11 / 2018 BELO HORIZONTE		
ELITE / GRADUADOS		PÁGINA 04




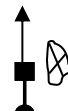








DISTÂNCIA	REFERÊNCIA	OBSERVAÇÕES
		SIGA A 145° BANCO
		SIGA A 95°
		SIGA A 80° TOCO SLACKLINE
126		SIGA A 310°
126		SIGA A 225°
		SIGA A 10°
???		SIGA A 105°
???		SIGA A 110°
BH360° NOV 2018	TRECHO 06	VELOCIDADE MÉDIA 60 m/min
CIRCUITO MINEIRO DE TREKKING 11/11 / 2018 BELO HORIZONTE		
ELITE / GRADUADOS		PÁGINA 05


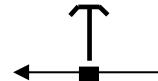





DISTÂNCIA	REFERÊNCIA	OBSERVAÇÕES
		SIGA A 15°
		SIGA A 300°
		SIGA A 330°
		SIGA A 55° CUIDADO COM OS ESPINHOS
168		PLACA. PELO CANTO ESQUERDO
168		PLACA. PELO CANTO ESQUERDO
BH360° NOV 2018	TRECHO 07	VELOCIDADE MÉDIA 54 m/min
008		 10°
008		 NORTE
022		 NORTE
030		 NORTE
		 NORTE
CIRCUITO MINEIRO DE TREKKING 11/11 / 2018 BELO HORIZONTE		
ELITE / GRADUADOS		PÁGINA 06



DISTÂNCIA	REFERÊNCIA	OBSERVAÇÕES
060		
090		
016		
106		
048		 160°
154		
026		
180		
012		
192		
		
114		
306		
CIRCUITO MINEIRO DE TREKKING 11/11 / 2018 BELO HORIZONTE		
ELITE / GRADUADOS		PÁGINA 07

DISTÂNCIA	REFERÊNCIA	OBSERVAÇÕES
024		 320° PELO CANTO ESQUERDO DA RUA
330		VELOCIDADE MÉDIA 66 m/min
BH360° NOV 2018	TRECHO 08	VELOCIDADE MÉDIA 66 m/min
		 100°
		 85°
066		SIGA A 80°
066		SIGA A 80°
007		 120° MESAS E BANCOS
073		 120° MESAS E BANCOS
		
		
114		SIGA A 190°
187		SIGA A 190°
CIRCUITO MINEIRO DE TREKKING 11/11 / 2018 BELO HORIZONTE		
ELITE / GRADUADOS		PÁGINA 08

DISTÂNCIA	REFERÊNCIA	OBSERVAÇÕES
BH360° NOV 2018	TRECHO 09	VELOCIDADE MÉDIA 41 m/min
009		 120° MESAS E BANCOS
028		SIGA A 225° CUIDADO
006		 190°
043		 190°
012		 190°
055		 OESTE
005		 OESTE
060		 150°
009		 150°
069		 50°
		 50°
		
CIRCUITO MINEIRO DE TREKKING 11/11 / 2018 BELO HORIZONTE		
ELITE / GRADUADOS		PÁGINA 09

DISTÂNCIA	REFERÊNCIA	OBSERVAÇÕES
121		 60°
190		
BH360° NOV 2018	TRECHO 10	VELOCIDADE MÉDIA 59 m/min
		
		
368		SIGA A 235°
368		
006		LATERAL A CERCA DE ARAME LISO
374		
BH360° NOV 2018	TRECHO 11	VELOCIDADE MÉDIA 62 m/min
		SIGA A 130° PORTÃOZINHO DE MADEIRA
051		SIGA A SUL PADRÃO DE ENERGIA
051		
CIRCUITO MINEIRO DE TREKKING 11/11 / 2018 BELO HORIZONTE		
ELITE / GRADUADOS		PÁGINA 10

DISTÂNCIA	REFERÊNCIA	OBSERVAÇÕES
		SIGA A 155° PORTÃOZINHO DE MADEIRA
017		PELO CANTO DIREITO DA RUA
068		
047		
115		
037		SIGA A 165°
152		
CENTRO DE EDUCAÇÃO AMBIENTAL		
LOCALIZADO AO PÉ DA SERRA DO CURRAL, É UM PARQUE URBANO, PATRIMÔNIO CULTURAL DE BELO HORIZONTE. O PARQUE DAS MANGABEIRAS, CONSERVA EM SUA ÁREA DE 2,4 MILHÕES DE M2, 59 NASCENTES DO CÓRREGO DA SERRA, QUE INTEGRA A BACIA DO RIO SÃO FRANCISCO. É UM DOS MAIORES PARQUES URBANOS DO BRASIL. SITUA-SE A UMA ALTITUDE DE 1.000 A 1.300 METROS, COM CLIMA AMENO. A VEGETAÇÃO NATIVA É REPRESENTADA POR ÁREAS DE CERRADO E DE MATA ATLÂNTICA. O CERRADO OCUPA AS ÁREAS DE MAIOR ALTITUDE DO PARQUE. ÁRVORES COMO O BARBATIMÃO, A CANDEIA, A CAVIÚNA, A GUABIROBA, O MURICI E O PAU-SANTO SÃO COMUNS NAS ÁREAS DE CERRADO		
CIRCUITO MINEIRO DE TREKKING 11/11 / 2018 BELO HORIZONTE		
ELITE / GRADUADOS		PÁGINA 11

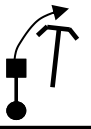
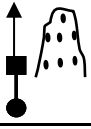
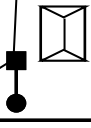

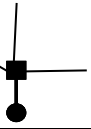

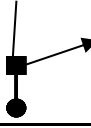
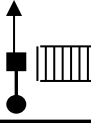




DISTÂNCIA	REFERÊNCIA	OBSERVAÇÕES
A MATA ATLÂNTICA ESTÁ PRESENTE NOS FUNDOS DE VALE E ENCOSTAS ADJACENTES, ONDE OS SOLOS SÃO MAIS PROFUNDOS E RICOS EM NUTRIENTES. DENTRE AS ÁRVORES TÍPICAS DESTE AMBIENTE PODEM SER CITADAS A COPAÍBA, O GUANANDI O JACARANDÁ, O JEQUITIBÁ, O PAU-JACARÉ E A QUARESMEIRA. COM RELAÇÃO À FAUNA, FORAM REGISTRADAS 28 ESPÉCIES DE MAMÍFEROS, 160 DE AVES, 20 DE RÉPTEIS E 19 DE ANFÍBIOS.		
BH360° NOV 2018	TRECHO 12	NEUTRAL T= 12 MINUTOS
APROVEITE O NEUTRO PARA DESCANSO, HIDRATAÇÃO E REPONHA AS ENERGIAS COM AS FRUTAS OFERECIDAS NO NEUTRAL.		
BH360° NOV 2018	TRECHO 13	VELOCIDADE MÉDIA 65 m/min
		SIGA A 65°
043		SIGA A 350°
043		
CIRCUITO MINEIRO DE TREKKING 11/11 / 2018 BELO HORIZONTE		
ELITE / GRADUADOS		PÁGINA 12













DISTÂNCIA	REFERÊNCIA	OBSERVAÇÕES
ESTAÇÃO DE COLETA DE DADOS METEOROLÓGICOS		
013 056		SIGA A 325°
011 067		SIGA A 345° COM CUIDADO
005 072		65° PELO CANTO DIREITO DA RUA
		CONTINUE PELO CANTO DIREITO DA RUA
177 249		80° PELO CANTO DIREITO DA RUA
BH360° NOV 2018	TRECHO 14	VELOCIDADE MÉDIA 72 m/min
		CONTINUE PELO CANTO DIREITO DA RUA
275 275		
CIRCUITO MINEIRO DE TREKKING 11/11 / 2018 BELO HORIZONTE		
ELITE / GRADUADOS		PÁGINA 13

DISTÂNCIA	REFERÊNCIA	OBSERVAÇÕES
BH360° NOV 2018	TRECHO 15	VELOCIDADE MÉDIA 53 m/min
024 024		
		MURO DE CONTENÇÃO DE PEDRA
		200°
ATENÇÃO A METRAGEM ACUMULADA DA TERCEIRA REFERÊNCIA DO TRECHO 14 DEVERÁ SER SOMADA A METRAGEM DO PRÓXIMO PC VIRTUAL E A SOMATÓRIA DEVERÁ SER INFORMADA NO PC.		
123 147		200°
CIRCUITO MINEIRO DE TREKKING 11/11 / 2018 BELO HORIZONTE		
ELITE / GRADUADOS		PÁGINA 14

DISTÂNCIA	REFERÊNCIA	OBSERVAÇÕES
		PELA VALA DE CONCRETO
		280° PELA VALA
156 303		
BH360° NOV 2018	TRECHO 16	NEUTRAL T= 3 MINUTOS
APROVEITE O NEUTRAL PARA APRECIAR A VISTA		
VISTA PARA A LAGOA FORMADA ATRÁS DA SERRA DO CURRAL COM A EXPLORAÇÃO MINERAL		
BH360° JULHO 2018	TRECHO 17	DESLOCAMENTO T= 2 MINUTOS
RETORNE A SEXTA REFERÊNCIA DO TRECHO 15		
CIRCUITO MINEIRO DE TREKKING 11/11 / 2018 BELO HORIZONTE		
ELITE / GRADUADOS		PÁGINA 15

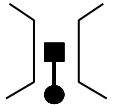

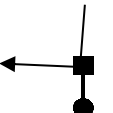












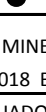
DISTÂNCIA	REFERÊNCIA	OBSERVAÇÕES
BH360° NOV 2018	TRECHO 18	VELOCIDADE MÉDIA 71 m/min
000 000		10° FIM DO DESLOCAMENTO
		VALA DE CHUVA
		PELO CANTO DIREITO
		CONTINUE PELO CANTO DIREITO DA RUA
		CONTINUE PELO CANTO DIREITO DA RUA
418 418		MURO DE CONTENÇÃO. PELO CANTO DIREITO DA RUA
CIRCUITO MINEIRO DE TREKKING 11/11 / 2018 BELO HORIZONTE		
ELITE / GRADUADOS		PÁGINA 16













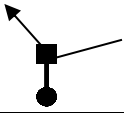







DISTÂNCIA	REFERÊNCIA	OBSERVAÇÕES
BH360° NOV 2018	TRECHO 19	VELOCIDADE MÉDIA 41 m/min
		CONTINUE PELO CANTO DIREITO DA RUA
		CONTINUE PELO CANTO DIREITO DA RUA
225		 350°
BH360° NOV 2018	TRECHO 20	VELOCIDADE MÉDIA 61 m/min
		 330°
042		
042		
		
018		 325°
060		
CIRCUITO MINEIRO DE TREKKING 11/11 / 2018 BELO HORIZONTE		
ELITE / GRADUADOS		PÁGINA 17












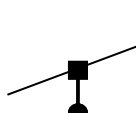



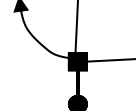
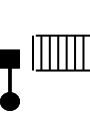
DISTÂNCIA	REFERÊNCIA	OBSERVAÇÕES
007		SIGA A 285°
067		
012		SIGA A 285°
079		
		
		PLACA
		
		
		
116		
195		
MIRANTE DO PARQUE		
BH360°		
CIRCUITO MINEIRO DE TREKKING 11/11 / 2018 BELO HORIZONTE		
ELITE / GRADUADOS		PÁGINA 18

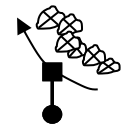







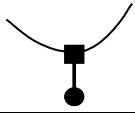

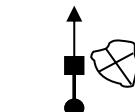
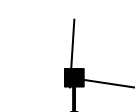



DISTÂNCIA	REFERÊNCIA	OBSERVAÇÕES
BH360° NOV 2018	TRECHO 21	NEUTRAL T= 7 MINUTOS
APROVEITE O NEUTRAL PARA CURTIR O VISUAL		
<p>BELO HORIZONTE É CERCADA PELA SERRA DO CURRAL, QUE LHE SERVE DE MOLDURA NATURAL E REFERÊNCIA HISTÓRICA, FOI PLANEJADA E CONSTRUÍDA PARA SER A CAPITAL POLÍTICA E ADMINISTRATIVA DO ESTADO MINEIRO SOB INFLUÊNCIA DAS IDÉIAS DO POSITIVISMO, NUM MOMENTO DE FORTE APELO DA IDEOLOGIA REPUBLICANA NO PAÍS. SOFREU UM INESPERADO ACELERADO CRESCIMENTO POPULACIONAL, CHEGANDO A MAIS DE UM MILHÃO DE HABITANTES COM QUASE SETENTA ANOS DE FUNDAÇÃO. ENTRE AS DÉCADAS DE 1930 E 1940, HOUE TAMBÉM O AVANÇO DA INDUSTRIALIZAÇÃO, ALÉM DE MUITAS CONSTRUÇÕES DE INSPIRAÇÃO MODERNISTA, NOTADAMENTE AS CASAS DO BAIRRO CIDADE JARDIM, QUE AJUDARAM A DEFINIR A FISIONOMIA DA CIDADE.</p>		
CIRCUITO MINEIRO DE TREKKING 11/11 / 2018 BELO HORIZONTE		
ELITE / GRADUADOS		PÁGINA 19

DISTÂNCIA	REFERÊNCIA	OBSERVAÇÕES
<p>A CIDADE É MUNDIALMENTE CONHECIDA E EXERCE SIGNIFICATIVA INFLUÊNCIA NACIONAL E ATÉ INTERNACIONAL, SEJA DO PONTO DE VISTA CULTURAL, ECONÔMICO OU POLÍTICO. CONTA COM IMPORTANTES MONUMENTOS, PARQUES E MUSEUS, COMO O MUSEU DE ARTE DA PAMPULHA, O MUSEU DE ARTES E OFÍCIOS, O MUSEU DE CIÊNCIAS NATURAIS DA PUC MINAS, O CIRCUITO CULTURAL PRAÇA DA LIBERDADE, O CONJUNTO ARQUITETÔNICO DA PAMPULHA, O MERCADO CENTRAL E A SAVASSI. REALIZA TAMBÉM EVENTOS DE GRANDE REPERCUSSÃO, COMO O FESTIVAL INTERNACIONAL DE TEATRO, PALCO E RUA (FIT-BH), FESTIVAL INTERNACIONAL DE CURTAS E O ENCONTRO INTERNACIONAL DE LITERATURAS EM LÍNGUA PORTUGUESA. É TAMBÉM NACIONALMENTE CONHECIDA COMO A "CAPITAL NACIONAL DOS BOTECOS", POR EXISTIREM MAIS BARES PER CAPITA DO QUE EM QUALQUER OUTRA GRANDE CIDADE DO BRASIL.</p>		
BH360° JULHO 2018	TRECHO 22	DESLOCAMENTO T= 2 MINUTOS
RETORNE A NONA REFERÊNCIA DO TRECHO 20		
CIRCUITO MINEIRO DE TREKKING 11/11 / 2018 BELO HORIZONTE		
ELITE / GRADUADOS		PÁGINA 20

DISTÂNCIA	REFERÊNCIA	OBSERVAÇÕES
BH360° NOV 2018	TRECHO 23	VELOCIDADE MÉDIA 57 m/min
000		 LESTE FIM DO DES- LOCAMENTO
094		
011		 110°
013		 30°
118		 10°
012		 35°
150		 120°
007		 65°
162		
CIRCUITO MINEIRO DE TREKKING 11/11 / 2018 BELO HORIZONTE		
ELITE / GRADUADOS		PÁGINA 21

DISTÂNCIA	REFERÊNCIA	OBSERVAÇÕES
017		SIGA A 15°
179		
BH360° NOV 2018	TRECHO 24	VELOCIDADE MÉDIA 50 m/min
013		 315°
013		 130°
025		 40°
038		
024		 40°
062		
024		
086		 155° PELO CANTO DIREITO
036		 155° PELO CANTO DIREITO
122		
BH360° NOV 2018	TRECHO 25	VELOCIDADE MÉDIA 55 m/min
099		SIGA A 345°
099		
CIRCUITO MINEIRO DE TREKKING 11/11 / 2018 BELO HORIZONTE		
ELITE / GRADUADOS		PÁGINA 22

DISTÂNCIA	REFERÊNCIA	OBSERVAÇÕES
012		SIGA A 290°
111		
004		 215°
115		
035		SIGA A 280°
150		
012		SIGA A SUL
162		
006		SIGA A 225°
168		
014		 305° PELO CANTO DIREITO
182		
		
		
		SIGA A 285°
CIRCUITO MINEIRO DE TREKKING 11/11 / 2018 BELO HORIZONTE		
ELITE / GRADUADOS		PÁGINA 23

DISTÂNCIA	REFERÊNCIA	OBSERVAÇÕES
		CORTONANDO A MURETINHA DE PEDRA
128		SIGA A 260°
310		
016		 150°
326		
BH360° NOV 2018	TRECHO 26	VELOCIDADE MÉDIA 71 m/min
032		SIGA A 140°
032		
013		 205° PELO CANTO DIREITO
045		
		
597		 30° PELO CENTRO DA RUA CALÇADA
642		
BH360° NOV 2018	TRECHO 27	VELOCIDADE MÉDIA 60 m/min
CIRCUITO MINEIRO DE TREKKING 11/11 / 2018 BELO HORIZONTE		
ELITE / GRADUADOS		PÁGINA 24

DISTÂNCIA	REFERÊNCIA	OBSERVAÇÕES
PASSE PELA INTERDIÇÃO E CONTINUE PELO CENTRO DA RUA CAÇADA		
		10° PELO CENTRO DA RUA
381		
381		
BH360° JULHO 2018	TRECHO 28	DESLOCA- MENTO T= 1 MINUTO
RETORNE A PRIMEIRA REFERÊNCIA DO TRECHO 8		
CIRCUITO MINEIRO DE TREKKING 11/11 / 2018 BELO HORIZONTE		
ELITE / GRADUADOS		PÁGINA 25

DISTÂNCIA	REFERÊNCIA	OBSERVAÇÕES
BH360° NOV 2018	TRECHO 29	VELOCIDADE MÉDIA 62 m/min
000		SIGA A 225° FIM DO DES- LOCAMENTO
000		
		SIGA A 320° BANCO CURVO
		SIGA A 270°
		SIGA A 180°
???		SIGA A 195° TORNEIRA D'ÁGUA
???		
BH360° JULHO 2018	TRECHO 30	DESLOCA- MENTO T= 2 MINUTOS
RETORNE A PRIMEIRA REFERÊNCIA DO TRECHO 8		
BH360°		
CIRCUITO MINEIRO DE TREKKING 11/11 / 2018 BELO HORIZONTE		
ELITE / GRADUADOS		PÁGINA 26

DISTÂNCIA	REFERÊNCIA	OBSERVAÇÕES
BH360° NOV 2018	TRECHO 31	VELOCIDADE MÉDIA 59 m/min
000		270° PELO CENTRO DA RUA. FIM DO DESLOC.
000		
086		LATERAL AO ANFITEATRO
086		
025 111		35° PELO CENTRO DA RUA
094 205		40°
029 234		
034 268		50°
CIRCUITO MINEIRO DE TREKKING 11/11 / 2018 BELO HORIZONTE		
ELITE / GRADUADOS		PÁGINA 27

DISTÂNCIA	REFERÊNCIA	OBSERVAÇÕES
011 279		SIGA A NORTE
012 291		
BH360° JULHO 2018	TRECHO 32	DESLOCA- MENTO T= 3 MINUTOS
RETORNE A QUINTA REFERÊNCIA DO TRECHO 31		
BH360° NOV 2018	TRECHO 33	VELOCIDADE MÉDIA 67 m/min
000		FIM DO DES- LOCAMENTO . PELO CENTRO
000		
111 111		250° PELO CANTO ESQUERDO
111		
BH360° NOV 2018	TRECHO 34	VELOCIDADE MÉDIA 64 m/min
		SIGA A 175°
CIRCUITO MINEIRO DE TREKKING 11/11 / 2018 BELO HORIZONTE		
ELITE / GRADUADOS		PÁGINA 28

DISTÂNCIA	REFERÊNCIA	OBSERVAÇÕES
		SIGA A 120° BANCO
		SIGA A 345°
		SIGA A 80°
		CONTORNAND O A TELA. PISTA DE SKATE TIPO HALF-PIPE
236		60°
236		
BH360° NOV 2018	TRECHO 35	NEUTRAL T= 5 MINUTOS
<p>APROVEITE O NEUTRAL PARA APRECIAR AS MANOBRAS RADICAIS NAS PISTAS E ENTENDA OS TIPOS EXISTENTES NO PARQUE DAS MANGABEIRAS.</p>		
<h1>BH360°</h1>		
CIRCUITO MINEIRO DE TREKKING		
11/11 / 2018 BELO HORIZONTE		
ELITE / GRADUADOS	PÁGINA 29	

DISTÂNCIA	REFERÊNCIA	OBSERVAÇÕES
		<p>UM BOWL TEM FORMATO DE PISCINA. QUANDO A PISTA É UM BOWL, MAS COM PAREDES MENORES CHAMAMOS DE BANKS. AGORA, QUANDO TEMOS UMA PISTA QUE MISTURA BOWL, BANKS E UM POUQUO DE STREET PODEMOS CHAMAR DE PARK. NO PARK, TAMBÉM É IMPORTANTE QUE OS OBSTÁCULOS CONVERSEM ENTRE SI. OU SEJA, QUE O SKATISTA ACERTE UMA MANOBRA E JÁ ENCONTRE OUTRA TRANSIÇÃO PELA FRENTE PARA EMENDAR EM OUTRA. O PARK É UMA DAS MAIS NOVAS MODALIDADES DE SKATE, ELA UNE O JÁ TRADICIONAL BOWL, UM DOS PRIMEIROS TIPOS DE PISTA DE SKATE, A NOVOS ELEMENTOS E ESTILOS DE ANDAR DE SKATE. NUMA PISTA DE PARK, ALÉM DAS TRANSIÇÕES QUE LEMBRAM OS BOWLS, O PRATICANTE ENCONTRA TAMBÉM ELEMENTOS DE STREET, ISSO TORNA AS LINHAS E ROTINAS DO SKATISTA MAIS FLUIDAS. A MODALIDADE VERTICAL É PRATICADA EM UMA PISTA COM CURVAS (TRANSIÇÕES), COM 3,40M OU MAIS DE ALTURA, TRÊS METROS DE RAIO E QUARENTA CENTÍMETROS DE VERTICALIZAÇÃO, GERALMENTE POSSUEM EXTENSÕES. A PISTA, QUE APRESENTA A FORMA DE U, É CHAMADA DE HALF-PIPE E PODE SER FEITA DE MADEIRA OU CONCRETO.</p>
CIRCUITO MINEIRO DE TREKKING		
11/11 / 2018 BELO HORIZONTE		
ELITE / GRADUADOS	PÁGINA 30	

DISTÂNCIA	REFERÊNCIA	OBSERVAÇÕES
BH360° NOV 2018	TRECHO 36	VELOCIDADE MÉDIA 59 m/min
013		PISTA DE SKATE TIPO PARK
013		
037		
050		CONTINUE PELO CAMINHO
054		SIGA A 190°
104		
018		SIGA A 160°
122		
	H2O 	SIGA A 325° ESPELHO D'ÁGUA
046		305° MONUMENTO INFORMATIVO
168		
049		SIGA A 75° MURO DE PEDRA
217		
CIRCUITO MINEIRO DE TREKKING		
11/11 / 2018 BELO HORIZONTE		
ELITE / GRADUADOS	PÁGINA 31	

DISTÂNCIA	REFERÊNCIA	OBSERVAÇÕES
024		SIGA A 195°
241		
031		SIGA A 210°
272		
013		FIM !!!
285		
<p>PARABÉNS SUA EQUIPE COMPLETOU A PROVA! FAVOR DEVOLVER O CHIP PARA APURAÇÃO A ATENDENTE NO PORTAL DE CHEGADA, PEGAR SUA MEDALHA DE PARTICIPAÇÃO, E AGUARDAR A FOLHA DE PERFORMANCE PARA CONFERIR OS LANÇAMENTOS, E CURTIR CONOSCO A ENTREGA DA PREMIAÇÃO DOS MELHORES COLOCADOS!</p>		
CIRCUITO MINEIRO DE TREKKING		
11/11 / 2018 BELO HORIZONTE		
ELITE / GRADUADOS	PÁGINA 32	

AGRADECIMENTOS:

A VIDA É FEITA DE DESAFIOS QUE PRECISAMOS SUPERAR. MELHOR FICA COM PARCEIROS QUE ACREDITAM EM NOSSA CAPACIDADE DE SAIRMOS VITORIOSOS E DE TRAZERMOS ALEGRIA E CONHECIMENTO A QUEM ACEITA CAMINHAR CONOSCO. TUDO SE TORNA POSSÍVEL! REGISTRAMOS AQUI NOSSO AGRADECIMENTO ESPECIAL A SECRETARIA DE ESPORTES DE MINAS GERAIS, QUE ATRAVÉS DA LEI DE INCENTIVO AO ESPORTE, PROPORCIONOU O CAMINHO PARA ESSA GRANDE CONFRATERNIZAÇÃO ESPORTIVA.

GOSTARÍAMOS DE DEIXAR AQUI REGISTRADOS NOSSOS AGRADECIMENTOS A CADA PARTICIPANTE QUE ACREDITOU EM NOSSO TRABALHO E PRESTIGIOU NOSSO EVENTO SUPERANDO OS DESAFIOS QUE O ESPORTE ENDURO A PÉ PODE PROPORCIONAR.

A TODA EQUIPE DA FUNDAÇÃO DE PARQUES MUNICIPAIS E ZOOBOTÂNICA - FPMZB POR TODA ATENÇÃO E APOIO EM TODAS AS FASES DE DESENVOLVIMENTO DESTES PROJETO. A UNIÃO DOS SEUS ESFORÇOS AOS DE NOSSA EQUIPE DE TRABALHO GARANTIRAM UMA INFRAESTRUTURA ÍMPAR E TODA SEGURANÇA AOS ENVOLVIDOS, POR ISSO MUITO OBRIGADO.

CIRCUITO MINEIRO DE TREKKING
11/11 / 2018 BELO HORIZONTE

ELITE / GRADUADOS


PÁGINA 33

A TODA A EQUIPE DA BURGER KING QUE ACREDITOU EM NOSSO PROJETO E PRINCIPALMENTE NO DESENVOLVIMENTO ECONÔMICO SOCIAL E TURÍSTICO, FOMENTADOS ATRAVÉS DA PRÁTICA DO ESPORTE TREKKING DE REGULARIDADE. A TODOS ELES OS NOSSOS MAIS CALOROSOS AGRADECIMENTOS. A CONFIANÇA DE VOCÊS SERÁ SEMPRE O CATALISADOR DE NOSSOS ESFORÇOS NESTA PARCERIA DE SUCESSO!

PEDIMOS A TODOS QUE CONTINUEM NOS ACOMPANHANDO EM NOSSOS CANAIS DE COMUNICAÇÃO, POIS PROMETEMOS MANTER OS ESFORÇOS DE SEMPRE FAZER MELHOR EM NOVOS EVENTOS, PROJETOS E DESAFIOS!

www.bh360.com.br

contato@bh360.com.br

 (31) 9.95307070

 facebook.com/BH360oficial

CIRCUITO MINEIRO DE TREKKING
11/11 / 2018 BELO HORIZONTE

ELITE / GRADUADOS

PÁGINA 34



PREFEITURA
BELO HORIZONTE
www.pbh.gov.br

CIRCUITO MINEIRO DE TREKKING
11/11 / 2018 BELO HORIZONTE

ELITE / GRADUADOS

PÁGINA 35

DADOS PARA ANOTAÇÃO DE RECURSO

NOME DA EQUIPE:

NÚMERO DA EQUIPE:

RECURSO:

CIRCUITO MINEIRO DE TREKKING
11/11 / 2018 BELO HORIZONTE

ELITE / GRADUADOS

PÁGINA 36